



PRIJEDLOG PLANA  
PONOYNA  
JAYNA RASPRAYA

KARLOVAČKA ŽUPANIJA  
**GRAD OGULIN**  
**PROSTORNI PLAN**  
**UREĐENJA**  
**III IZMJENE I DOPUNE**  
**GRAĐEVINSKA PODRUČJA NASELJA**

Nositelj izrade: Karlovačka županija, Grad Ogulin

Stručni izrađivač: Zavod za prostorno uređenje Karlovačke županije

TUMAČ ZNAKOVLJA:

- GRANICA ŽUPANIJE / OBUHVAT PPUG-a
- GRANICA GRADA / OBUHVAT PPUG-a
- GRANICA NASELJA

OSTALE GRANICE

- GRANICA UPU-a
- GRANICA DPU-a
- GRAĐEVINSKO PODRUČJE -IZGRAĐENI DIO
- GRAĐEVINSKO PODRUČJE -NEIZGRAĐENI DIO
- GRAĐEVINSKO PODRUČJE -NEUREĐENI DIO

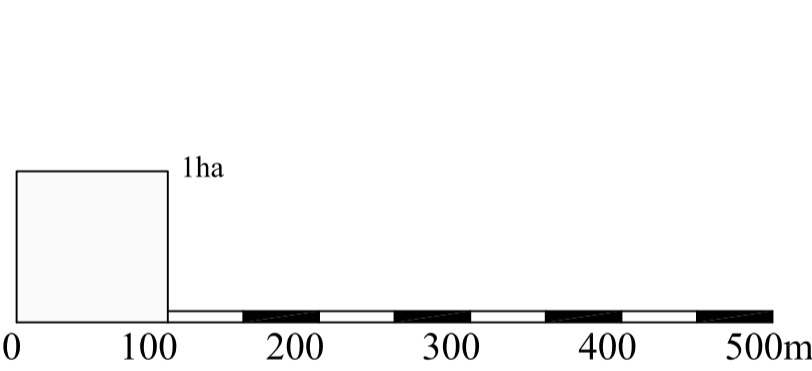
PROSTORI / POVRŠINE ZA RAZVOJ I UREĐENJE

RAZVOJ I UREĐENJE PROSTORA / POVRŠINA NASELJA

- IZGRAĐENI DIO GRAĐEVINSKOG PODRUČJA NASELJA
- NEIZGRAĐENI DIO GRAĐEVINSKOG PODRUČJA NASELJA
- NEUREĐENI DIO GRAĐEVINSKOG PODRUČJA NASELJA

RAZVOJ I UREĐENJE PROSTORA / POVRŠINA IZVAN NASELJA

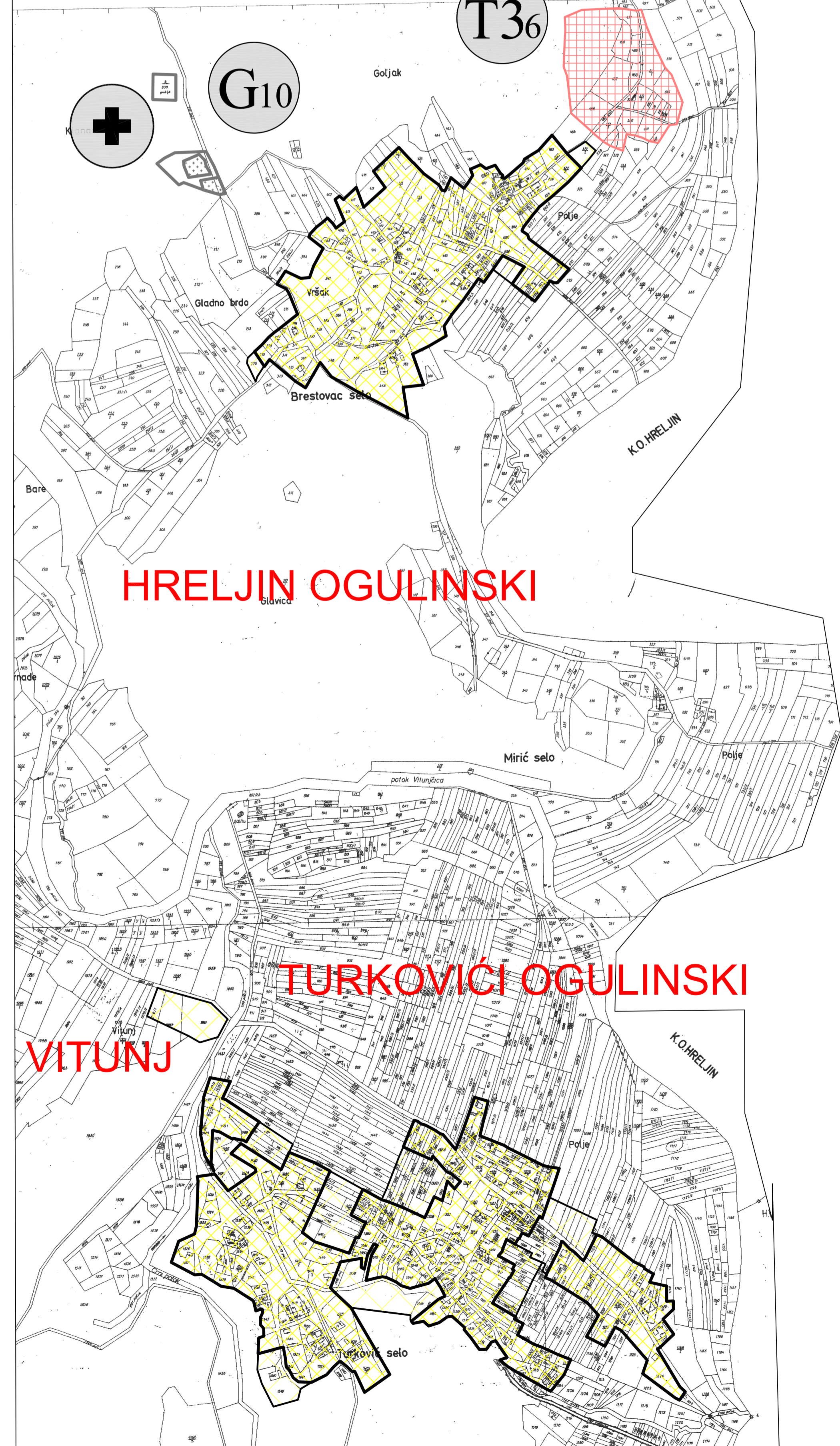
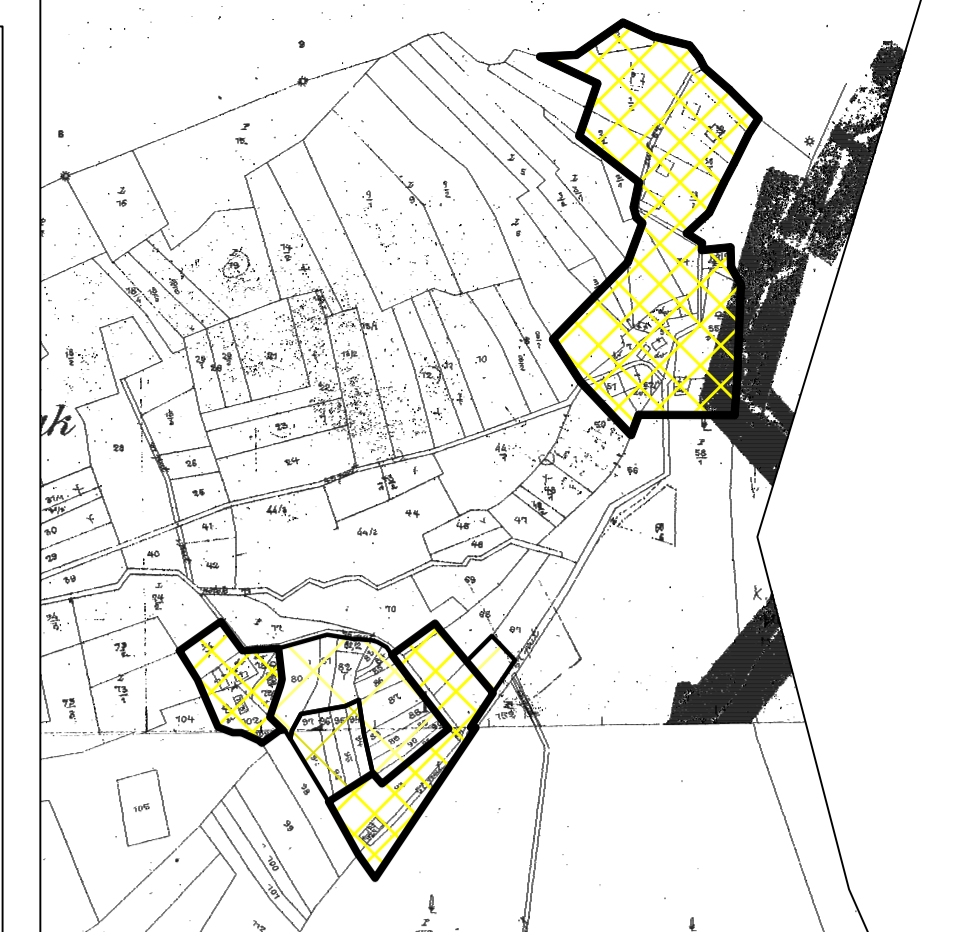
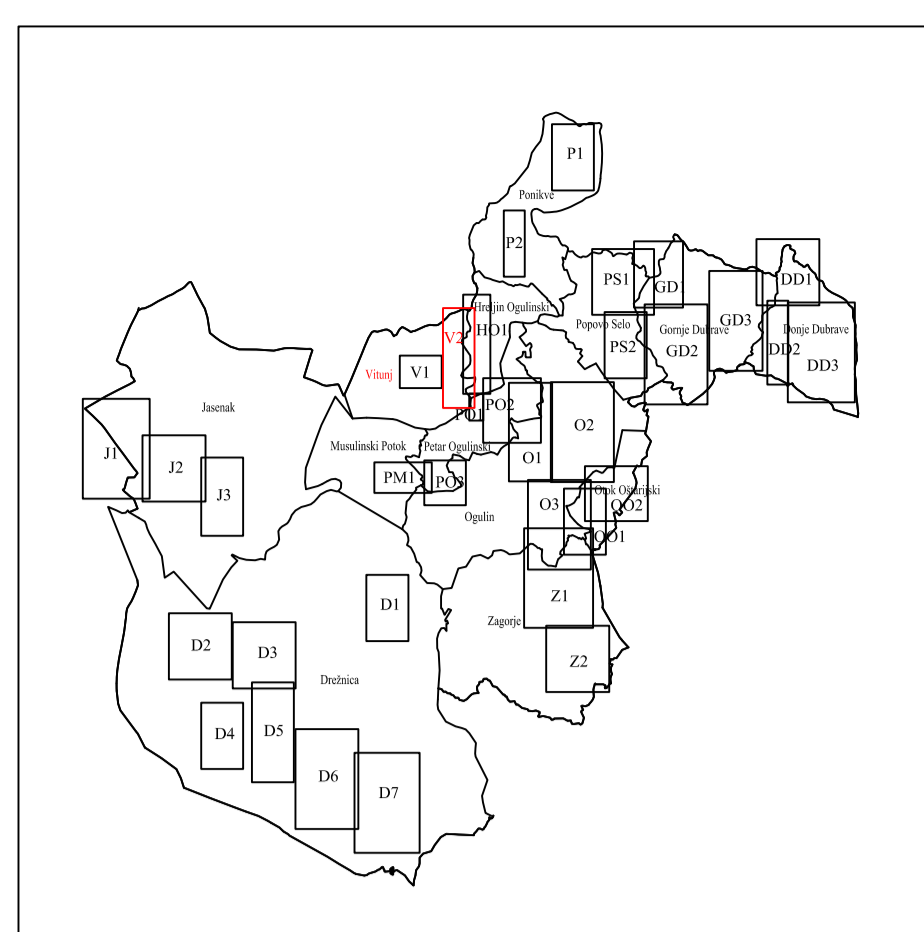
- GOSPODARSKA NAMJENA - PROIZVODNA pretežito industrijska - I1
- POVRŠINE ZA ISKORIŠTAVANJE MINERALNIH SIROVINA kamenolom - E3
- POVRŠINE UZGAJALIŠTA
- POSLOVNA NAMJENA pretežito uslužna - K1, komunalno servisna - K3
- UGOSTITELJSKO TURISTIČKA NAMJENA hotel - T1, turističko naselje - T2, kamp - T3, eko-turizam - T4
- SPORTSKO REKREACIJSKA NAMJENA golf igralište - R1, centar za zimske sportove - R3,
- POVRŠINE INFRASTRUKTURNIH SUSTAVA
- GROBLJE



Grafička obrada: Zavod za prostorno uređenje Karlovačke županije

Karlovac, ožujak 2018.

Županija	KARLOVAČKA ŽUPANIJA
Jedinica lokalne samouprave	GRAD OGULIN
Naziv prostornog plana	PROSTORNI PLAN UREĐENJA - III. IZMJENE I DOPUNE
Naziv kartografskog prikaza	HRELJIN OGULINSKI TURKOVIĆI OGULINSKI VITUNJ
Broj kartografskog prikaza	4.22.
Mjerilo kartografskog prikaza	1 : 5 000
Odluka o izradi prostornog plana (službeno glasiloo): Glasnik Karlovačke županije broj 09/15	Odluka predstavničkog tijela o donošenju plana:
Javna rasprava (datum objave): Večernji list, 25.12. 2016.	Javni uvid održan: 03.01. - 18.01.2017.
Ponovna javna rasprava (datum objave):	Ponovni javni uvid održan:
Pečat tijela odgovornog za provođenje javne rasprave: M.P.	Odgovorna osoba: Slavica Zubčić, dipl.inž.arh. ime, prezime i potpis
Pravna osoba koja je izradila plan: Zavod za prostorno uređenje Karlovačke županije, Haulkova 1, Karlovac	
Pečat pravne osobe koja je izradila plan: M.P.	Odgovorna osoba: Mario Kečkeš, dipl.inž.arh. potpis
Koordinator plana (odgovorni voditelj): Vlatka Borota, dipl.inž.arh.	
Stručni tim u izradi plana: Mario Kečkeš, dipl.inž.arh. Vlatka Borota, dipl.inž.arh. Marinko Maradin, dipl.inž.arh. Boris Simić, dipl.inž.građ.	Zlatko Cindrić, dipl.ing.biolo. s ekolo.
Pečat predstavničkog tijela: M.P.	Gradonačelnik: Dalibor Domitrović, ing.stroj. potpis
Istovjetnost ovog prostornog plana s izvornikom ovjerava: ime, prezime i potpis	Pečat nadležnog tijela: M.P.



**HRELJIN OGULINSKI**

**TURKOVIĆI OGULINSKI**

**VITUNJ**